

COMUNE DI BELLINZAGO NOVARESE
REGIONE PIEMONTE
PROVINCIA DI NOVARA

LEGGE REGIONALE 5 DICEMBRE 1977, N° 56
E SUCCESSIVE MODIFICHE E INTEGRAZIONI

CIRCOLARE DEL PRESIDENTE DELLA GIUNTA REGIONALE
N° 7/LAP, 8 MAGGIO 1996 E N.T.E.

PIANO REGOLATORE GENERALE COMUNALE

STRALCIO DELLA CARTOGRAFIA PROGETTO DI PIANO STRALCIO PER L'ASSETTO IDROGEOLOGICO (PAI)	AEL. 3
---	--------



GRUPPO INTERDISCIPLINARE P.A.I. - Direzioni Regionali 08 e 14
D.G.R.n.31-3749 del 6 agosto 2001, D.G.R.n.45-6656 del 15 luglio 2002, DGR n.45-6656, 28 luglio
2009 n.2-11830 e della D.G.R. n.31-1844 del 07/04/2011
Allegato al Parere conclusivo redatto il 18 giugno 2012



IL DIRIGENTE
Arch. Angela M. O'SSO

AGOSTO 2003 MARZO 2012		STUDIO GEOLOGICO EPIFANI VIA XX SETTEMBRE 73 - 28041 ARONA (NO) Tel. 0322 241531 Fax 0322 48422 E-mail fulvio.epifani@tin.it
<p>REGIONE PIEMONTE DIREZIONE DB0800 - PROGRAMMAZIONE STRATEGICA, POLITICHE TERRITORIALI ED EDILIZIA</p> <p>30 MAR 2012</p> <p>Prot. Gen. N. 11313/0810</p>		<p>DOTT. GEOL. F. EPIFANI</p>



AUTORITA' DI BACINO DEL FIUME PO

PARMA

Progetto di Piano stralcio per l'Assetto Idrogeologico (PAI)

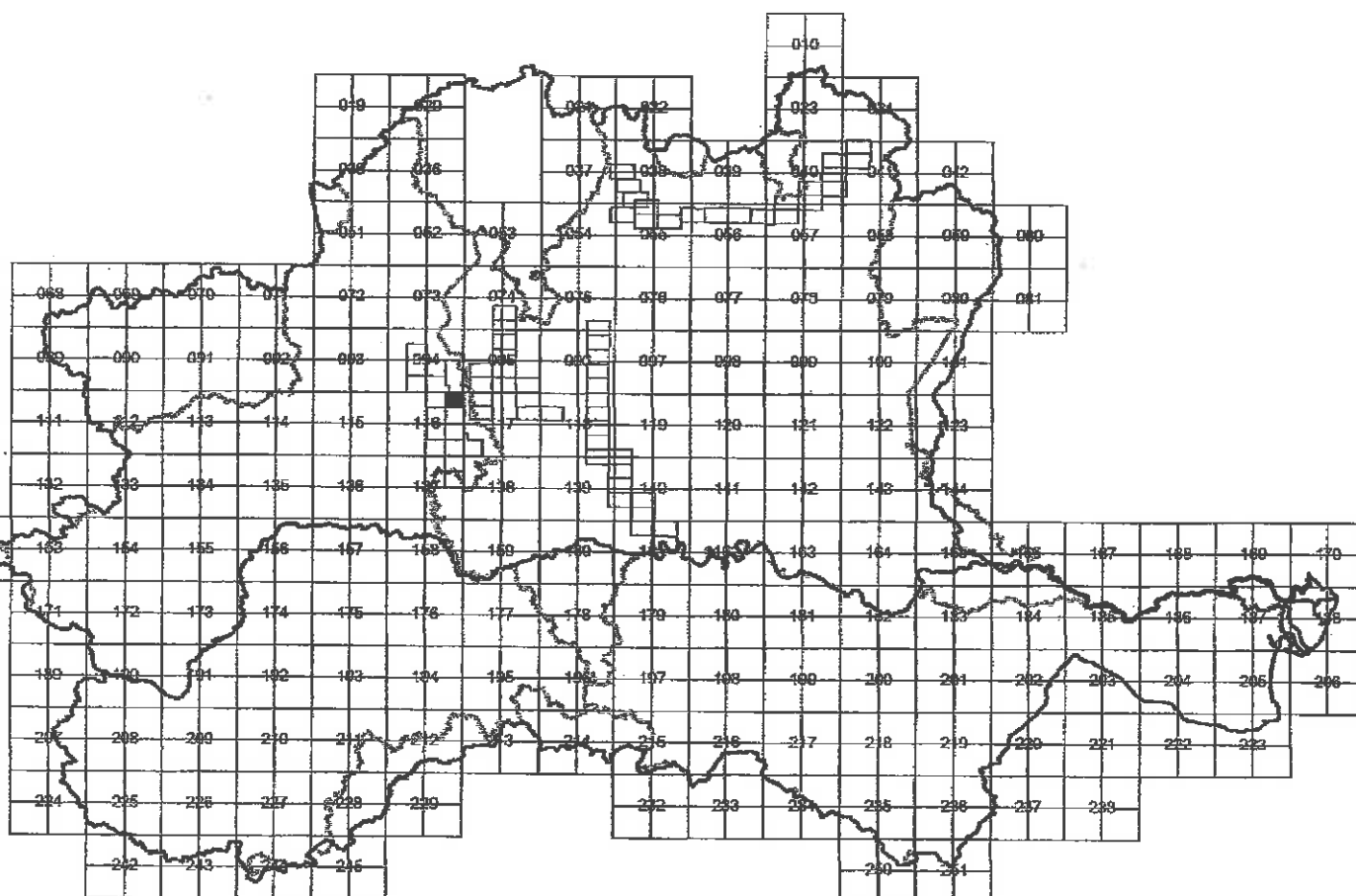

Interventi sulla rete idrografica e sui versanti

Legge 18 maggio 1989, n. 183, art. 17, comma 6-ter

Variazioni alla delimitazione delle fasce fluviali di cui alla Delibera del
Comitato Istituzionale n. 1 in data 11 maggio 1999
(Delibera del Comitato Istituzionale n. 10 del 16 marzo 2000)






FOGLIO 116040 - Bellinzago Novarese
TERDOPPIO - 04b

Scala 1:10.000







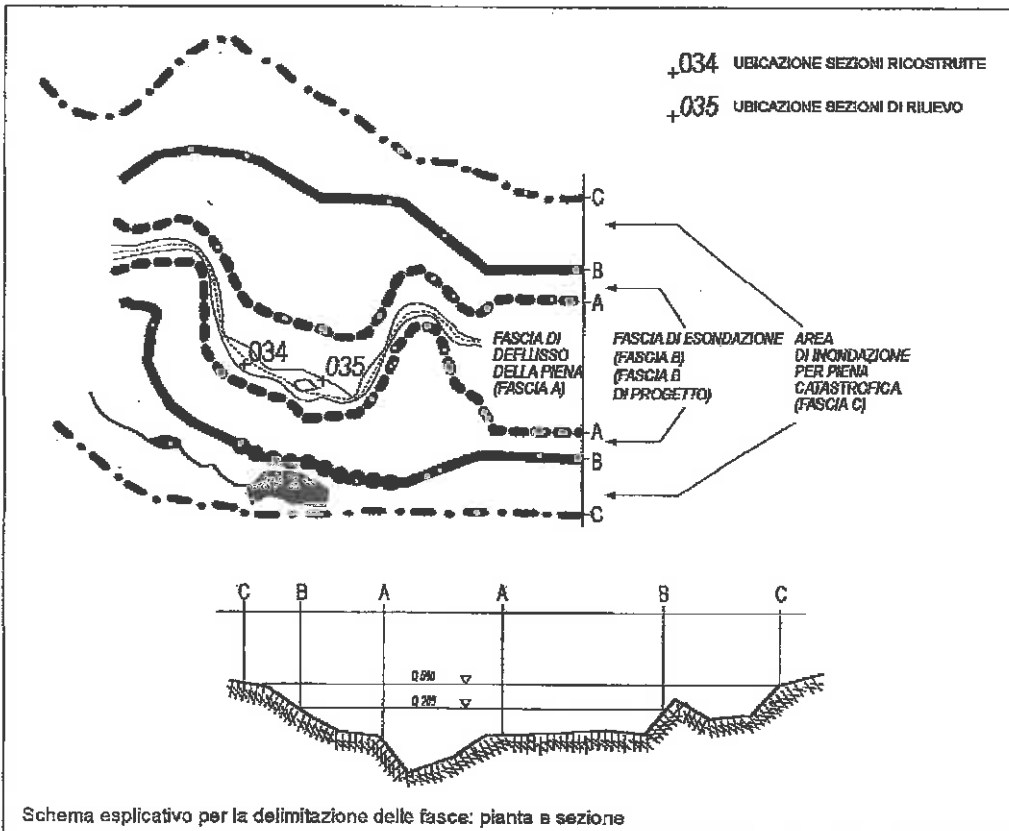
LEGENDA

Delimitazione delle fasce fluviali relative al " Progetto di Piano Stralcio per l'Assetto Idrogeologico (PAI) "

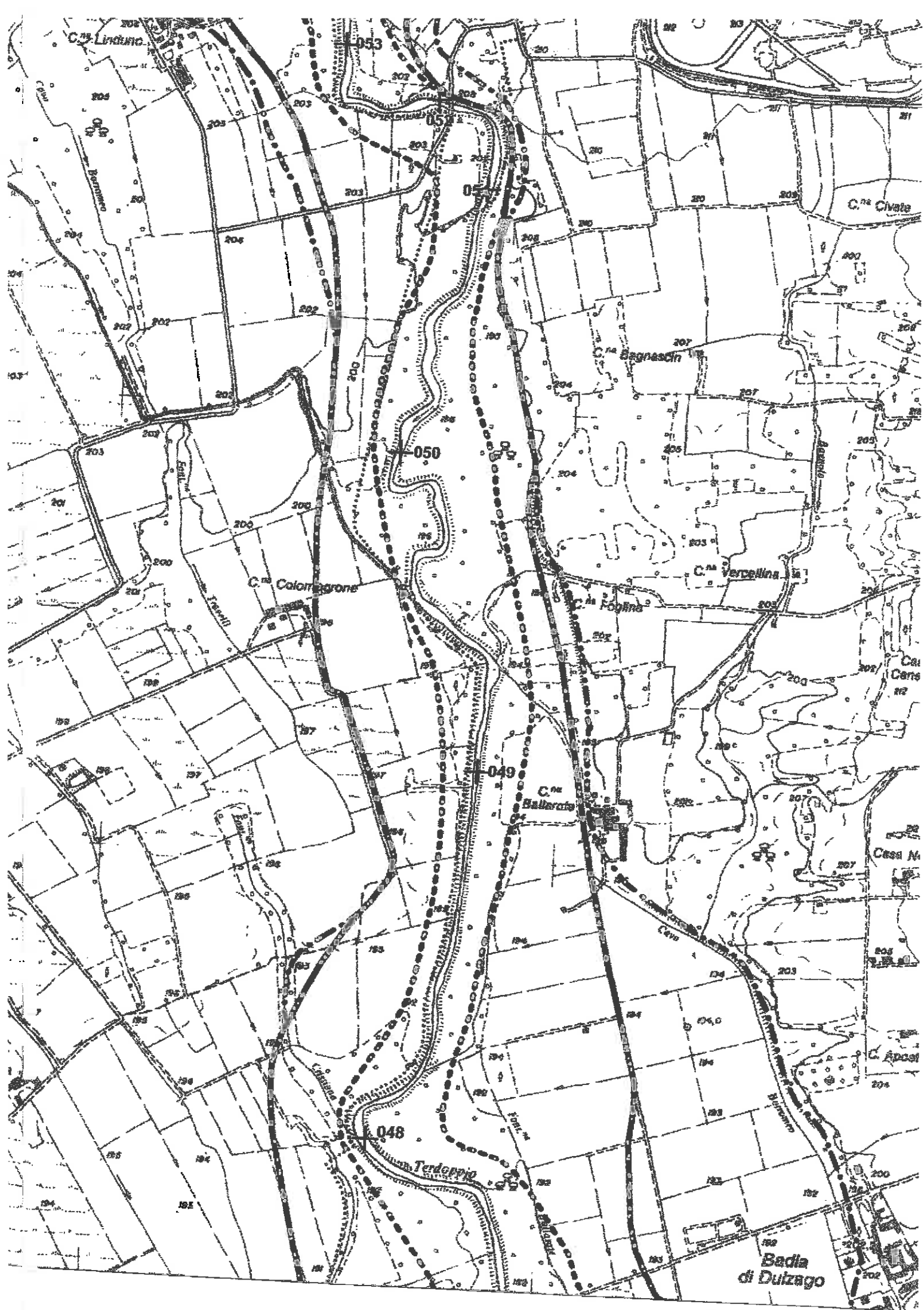
-  limite (*) tra la Fascia A e la Fascia B
-  limite (*) tra la Fascia B e la Fascia C
-  limite (*) esterno della Fascia C
-  indicazione del limite esterno della Fascia C del fiume Po rappresentato nelle tavole in scala 1:50.000
-  limite (*) di progetto tra la Fascia B e la Fascia C
- 1A, 1B, ...** varianti alla delimitazioni delle fasce fluviali di cui al "Piano Stralcio delle Fasce Fluviali"

Delimitazione del " Piano Stralcio delle Fasce Fluviali (PSFF) "

-  limite (*) tra la Fascia A e la Fascia B
-  limite (*) tra la Fascia B e la Fascia C
-  limite (*) esterno della Fascia C
-  limite (*) di progetto tra la Fascia B e la Fascia C



il limite è individuato dal bordo interno del graficismo





AUTORITA' DI BACINO DEL FIUME PO

PARMA

Progetto di Piano stralcio per l'Assetto Idrogeologico (PAI)

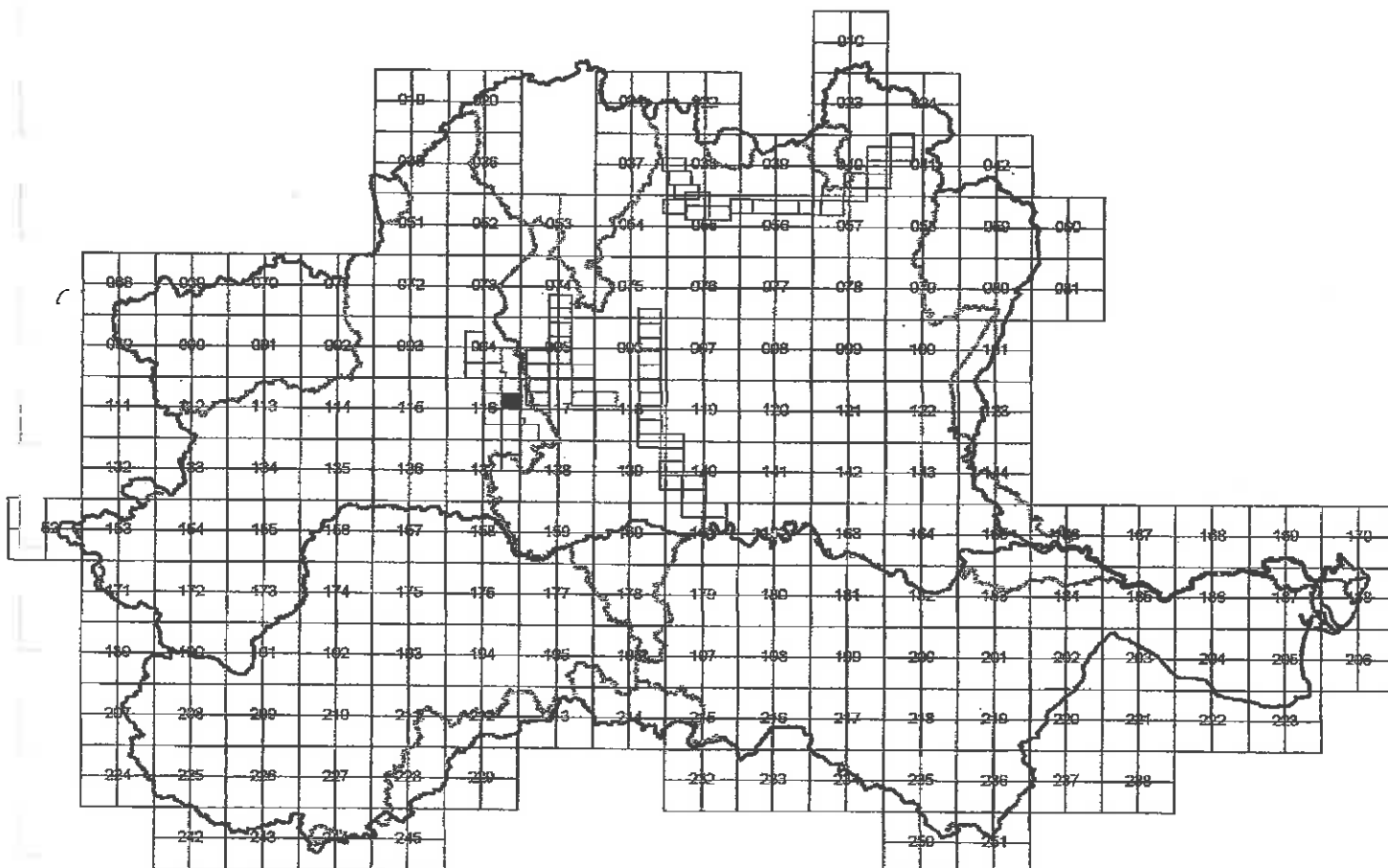
Interventi sulla rete idrografica e sui versanti

Legge 18 maggio 1989, n. 183, art. 17, comma 6-ter

Variazioni alla delimitazione delle fasce fluviali di cui alla Delibera del
Comitato Istituzionale n. 1 in data 11 maggio 1999
(Delibera del Comitato Istituzionale n. 10 del 16 marzo 2000)






FOGLIO 116080 - Caltignaga
AGOGNA - 10a TERDOPPIO - 04a

Scala 1:10.000







LEGENDA

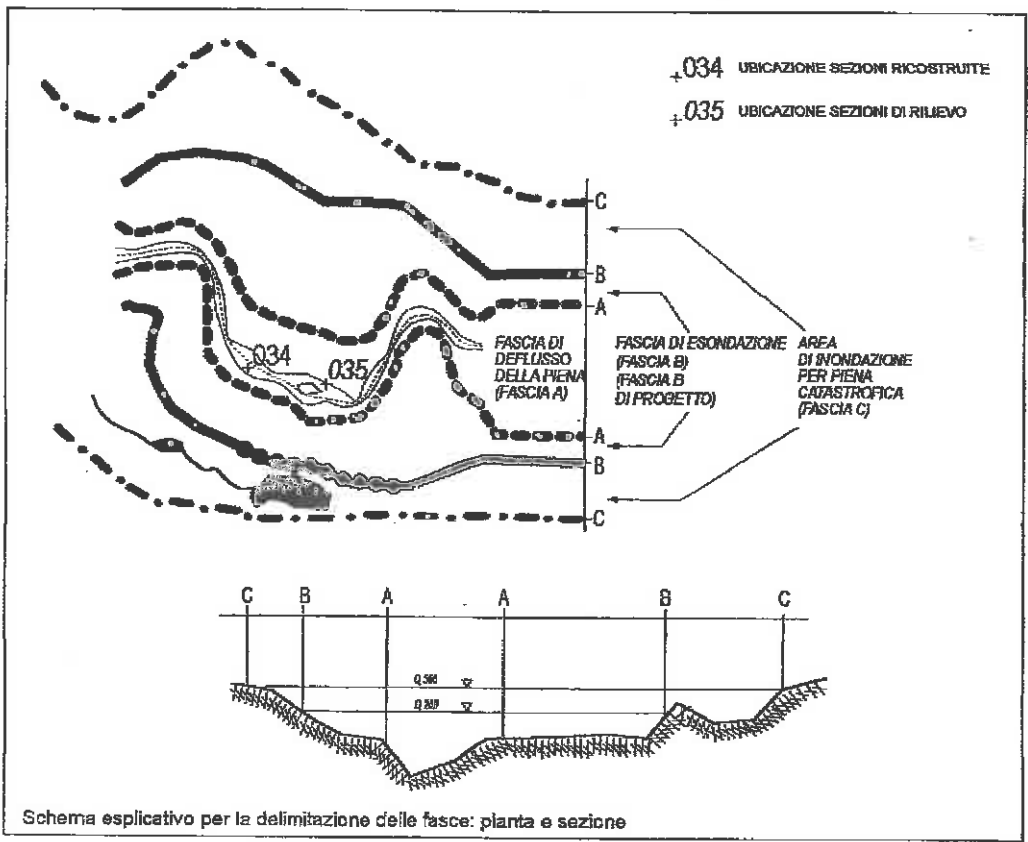
Delimitazione delle fasce fluviali relative al " Progetto di Piano Stralcio per l'Assetto Idrogeologico (PAI) "

-  limite (*) tra la Fascia A e la Fascia B
-  limite (*) tra la Fascia B e la Fascia C
-  limite (*) esterno della Fascia C
-  indicazione del limite esterno della Fascia C del fiume Po rappresentato nelle tavole in scala 1:50.000
-  limite (*) di progetto tra la Fascia B e la Fascia C

1A, 1B, ... varianti alla delimitazioni delle fasce fluviali di cui al "Piano Stralcio delle Fasce Fluviali"

Delimitazione del " Piano Stralcio delle Fasce Fluviali (PSFF) "

-  limite (*) tra la Fascia A e la Fascia B
-  limite (*) tra la Fascia B e la Fascia C
-  limite (*) esterno della Fascia C
-  limite (*) di progetto tra la Fascia B e la Fascia C



il limite è individuato dal bordo interno del graficismo



AUTORITA' DI BACINO DEL FIUME PO

PARMA

Modifiche e integrazioni al Progetto di Piano stralcio per l'Assetto Idrogeologico (PAI)

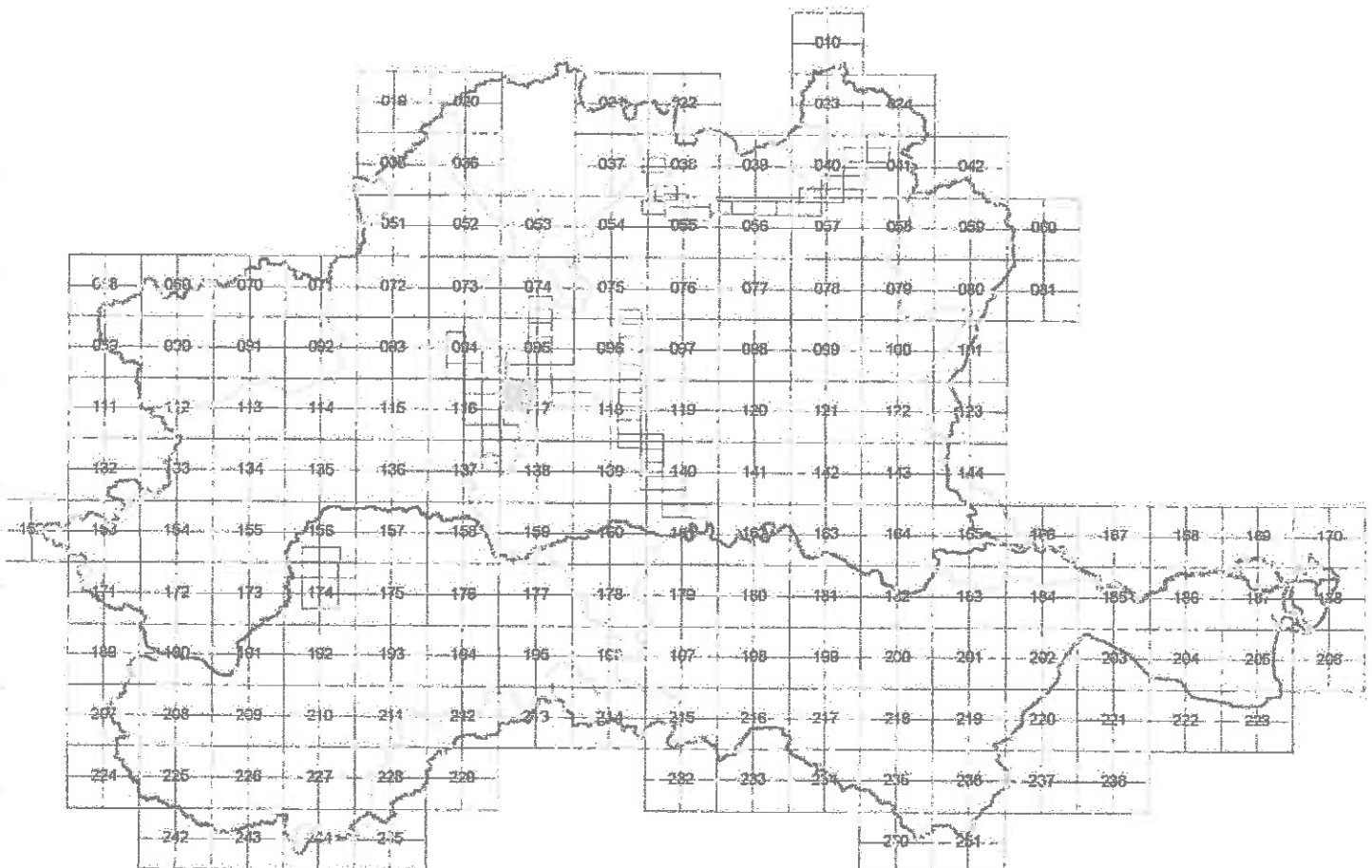
Interventi sulla rete idrografica e sui versanti
Legge 18 maggio 1989, n. 183, art. 17, comma 6-ter

Tavole di delimitazione delle fasce fluviali

FOGLIO 117 SEZ. IV - Castano Primo
TICINO - 09

Scala 1:25.000

0 Km 1 Km 2 Km



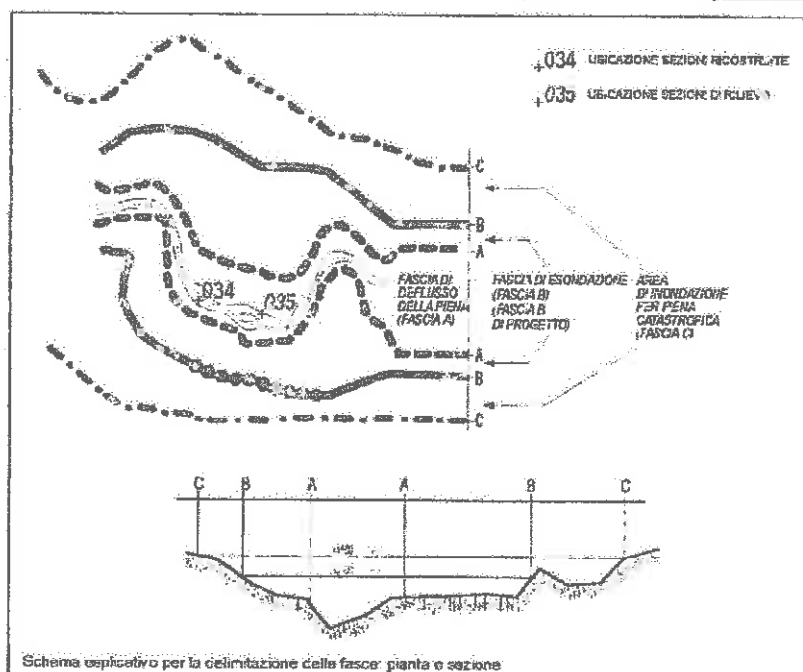
LEGENDA

Delimitazione delle fasce fluviali relative al " Progetto di Piano Stralcio per l'Assetto Idrogeologico (PAI) "

Delimitazione del Progetto PAI		Modifiche e integrazioni
	limite (*) tra la Fascia A e la Fascia B	
	limite (*) tra la Fascia B e la Fascia C	
	limite (*) esterno della Fascia C	
	indicazione del limite esterno della Fascia C del fiume Po rappresentato nelle tavole in scala 1:50.000	
	limite (*) di progetto tra la Fascia B e la Fascia C	
1A, 1B, ...	varianti alla delimitazioni delle fasce fluviali di cui al "Piano Stralcio delle Fasce Fluviali"	1A, 1B, ...

Delimitazione del " Piano Stralcio delle Fasce Fluviali (PSFF) "

Delimitazione del PSFF		Modifiche
	limite (*) tra la Fascia A e la Fascia B	
	limite (*) tra la Fascia B e la Fascia C	
	limite (*) esterno della Fascia C	
	limite (*) di progetto tra la Fascia B e la Fascia C	



(*) il limite è individuato dal bordo interno del graficismo

